
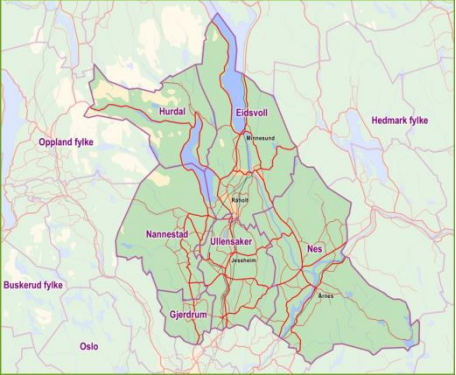
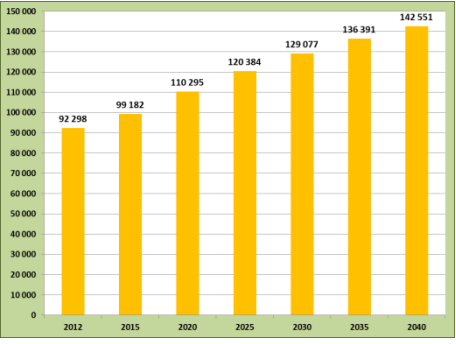
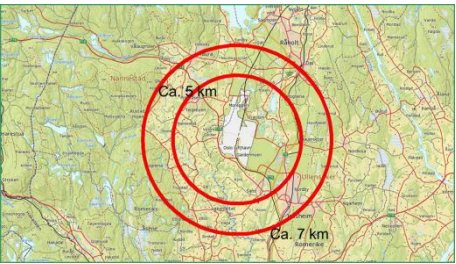




Øvre Romerike: Presentasjon av byregionen til nasjonal nettverkssamling i ByR 20.-21. mai 2014

<p>1. Fakta</p>	<p>a. Navn på regionen og deltakerkommuner og eventuelt andre samarbeidspartnere</p>	<p>Øvre Romerike 95.985 innb.</p> <ul style="list-style-type: none"> • Eidsvoll: 22.689 innb. • Gjerdrum: 6.292 innb. • Hurdal: 2.695 innb. • Nannestad: 11.695 innb. • Nes: 20.164 innb. • Ullensaker: 32.438 innb. 																	
<p>2. Beskrivelse</p>	<p>a. Er det en flerkjernerregion med flere likeverdige kommunesenter / byer / tettsteder? b. Er det en region med sterk eller svak motor dvs. sterk eller svak vekst i bysenter eller i omlandskommuner, eller i begge deler? c. Er det en storbyner region?</p>	<p>a. Jessheim som regionsenter med bystatus. Kommunesentra i øvrige kommuner. Kollektivknutepunkter langs Dovrebanen. b. Oslo Lufthavn Gardermoen som regional motor. Stor befolkningsvekst i regionen med tilhørende vekst i arbeidsplasser. Tiltrekker seg logistikkbasert næringsliv og hoteller, men også etter hvert mer differensierte og kompetansekrevene arbeidsplasser. c. Ca. 5 mil fra regionsenteret til Oslo</p>	  <table border="1"> <caption>Population Growth (2012-2040)</caption> <thead> <tr> <th>Year</th> <th>Population</th> </tr> </thead> <tbody> <tr> <td>2012</td> <td>92 298</td> </tr> <tr> <td>2015</td> <td>99 182</td> </tr> <tr> <td>2020</td> <td>110 295</td> </tr> <tr> <td>2025</td> <td>120 384</td> </tr> <tr> <td>2030</td> <td>129 077</td> </tr> <tr> <td>2035</td> <td>136 391</td> </tr> <tr> <td>2040</td> <td>142 551</td> </tr> </tbody> </table>	Year	Population	2012	92 298	2015	99 182	2020	110 295	2025	120 384	2030	129 077	2035	136 391	2040	142 551
Year	Population																		
2012	92 298																		
2015	99 182																		
2020	110 295																		
2025	120 384																		
2030	129 077																		
2035	136 391																		
2040	142 551																		
<p>3. Samfunnsanalyse</p>	<p>a. Hva er gjort tidligere av relevante samfunnsanalyser om ByR regionen? b. Hva har dere planlagt å gjøre av samfunnsanalyse i fase 1 av ByR? c. Har dere sendt FoU-tilbudsforespørsel, skal dere, ev når regner dere med å sende?</p>	<p>a. Noe arbeid som grunnlag for felles samferdselsstrategi og Felles høringsuttalelser til plansamarbeidet i Oslo og Akershus b. Utvikle et kunnskapsgrunnlag som identifiserer utfordringer og muligheter i regionen med tanke på næringsutvikling, boligmarked, arealdisponering, infrastruktur og kompetanse. -Som del av kunnskapsgrunnlaget skal det også <i>utarbeides en samfunnsanalyse</i> av det økonomiske samspillet mellom by og omland. -Kunnskapsgrunnlaget skal <i>identifisere faktorer som kan hindre regional utvikling</i>. Herunder flaskehalser og hindre for et helhetlig areal- og transportsamarbeid på Øvre Romerike mellom Gardermobyen, regionens tettsteder og næringsområder. c. Legges ut på Doffin mai 2014.</p>	 																
<p>4. Samarbeid</p>	<p>Hvilken relevante samarbeids-konstellasjoner er etablert i regionen – form, varighet og formalisering? a. På en skala fra 1 til 5 der 5 er best, hvor godt etablert er samarbeidet? b. Planlegges det samarbeid med andre ByR-prosjekt?</p>	<p>Øvre Romerike Utvikling (ØRU) er samarbeidsganet for de 6 kommunene på Øvre Romerike. Etableringen av ØRU ble vedtatt av kommunestyrene høsten 1997 og formelt etablert i mars 1998. Kommunenes ordførere og fylkesordføreren i Akershus utgjør styret for ØRU. Kommunenes rådmann og fylkesrådmann deltar på styremøtene med tale- og forslagsrett. a. Samarbeidet er godt etablert, men vanskelig å angi poengsum (avhenger av perspektiv) b. Ikke foreløpig.</p>																	
<p>5. Forankring</p>	<p>a. Hvordan er prosjektet forankret formelt politisk og uformelt blant deltakerne? b. På en skala fra 1 til 5 der 5 er best, hvor godt forankret er prosjektet?</p>	<p>a. Forankret i ØRU-styret og deltakelse vedtatt politisk i samtlige kommuner. Administrativt forankret på kommunalsjefnivå. b. 4</p>	